












**Légende**

-  Périmètre d'agglomération
-  Panneaux de limite d'agglomération
- RLP Projet-Zonage**
-  Zone 1 : Centre ancien historique
-  Zone 2 : Centre-ville et ses extensions
-  Zone 3 : Voies pénétrantes
-  Zone 4 : Zones d'activités
-  Zone 5 : Reste du territoire
- Autres Prescriptions réglementaires**
-  Monuments classés ou inscrits au titre des Monuments Historiques
-  Périmètres des abords des Monuments Historiques (500m)
-  Périmètres de 100m autour des immeubles classés ou inscrits au titre des Monuments Historiques
-  Bandes de 20m autour des giratoires

**3. Annexes**

3.2 Documents graphiques

**B Zonage du R.L.P.**

*Zoom sur l'agglomération*

ELABORATION DU RLP  
Approuvée par délibération du conseil municipal le : 29/04/1998  
**Révision du RLP**  
Prescrite par délibération du conseil municipal le : 05/03/2020  
Arrêtée par délibération du conseil municipal le : 19/07/2023  
Approuvée par délibération du conseil communautaire de l'Agglomération Provence Verte le : 27/09/2024

Le fond de plan cadastral figure sur ce document à titre d'information. Seule la représentation graphique du RLP dont les composantes figurent en légende a une valeur réglementaire. La commune n'est pas responsable des éventuelles erreurs du fond de plan cadastral qui doivent être signalées au service des impôts fonciers.

